

SZKOŁA PODSTAWOWA NR 173

1CM NA MAPIE TO 15M W TERENIE

SKALA 1:1500















WesollnO 2 - 04.02.2017

AM 0,4 km

	AM	0,4 km	
▷		■	⊖
1	33	▧	⊖
2	34	🌲	⊖
3	35	🌳	⊖
4	37	▧	⊖
5	39	🌳	⊖
6	40	🪜	⊖
7	69	🌳	⊖
8	70	🌳	⊖

40 m

LEGENDA

-  Teren piaszczysty
-  Teren otwarty
-  Teren półotwarty
-  Teren zadrzewiony
-  Żywopłot
-  Gęsty żywopłot
-  Budynek
-  Wiata
-  Teren prywatny, rabata
-  Chodnik
-  Jezdnia
-  Ławka
-  Kosz na boisku, stolik
-  Bramka na boisku
-  Warstwica
-  Granica kultur
-  Charakterystyczne duże drzewo
-  Charakterystyczne małe drzewo
-  Trybuna
-  Plot do przejścia
-  Plot nie do przejścia
-  Furtka

